



Consejería de Obras Públicas y Transportes  
**TEXTO REFUNDIDO ACEPTADO**  
 POR RESOLUCIÓN DE 19 DE AGOSTO DE 1999  
 DEL SECRETARIO GENERAL DE OBRAS PÚBLICAS Y TRANSPORTES  
**14 DIC 1999**

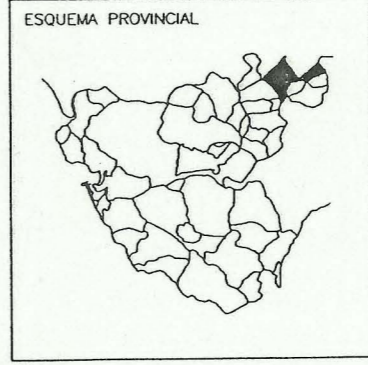
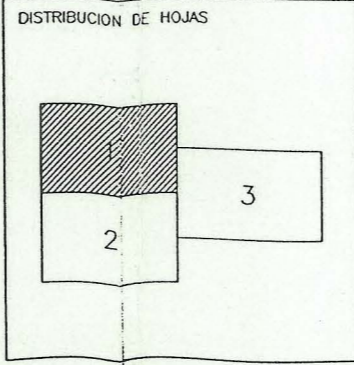
**JUNTA DE ANDALUCÍA**  
 DIBUJADO: SAM - CENTRAL

Secretario de la Comisión Provincial de Ordenación del Territorio y Urbanismo  
 Fdo.: Antonio Ruiz Polévez  
 SUPERVISADO: JOSE LUIS ORTIZ RAMOS

- LEYENDA
- RED DE AGUA
  - FINAL DE RED (tapón)
  - ⊙ VALVULA DE CORTE
  - DEPOSITO DE AGUA
  - 100% DIAMETRO (material)



Aprobado por el Pleno del Excmo. Ayuntamiento de Olvera, en sesión celebrada el día 19 de Agosto de 1999  
 EL SECRETARIO GENERAL,  
*J. Alario*



AREA DE COOPERACION Y ASISTENCIA A MUNICIPIOS  
 Diputación de Cádiz  
 SERVICIO DE ASISTENCIA A MUNICIPIOS

**ENCUESTA DE INFRAESTRUCTURA Y EQUIPAMIENTO LOCAL**

NUCLEO	OLVERA	MUNICIPIO	OLVERA
TITULO DEL PLANO			
RED DE ABASTECIMIENTO DE AGUA			
ESCALA	1 : 2.000	HOJA	1 DE 3
TERCERA FASE			1995
			PLANO Nº
			3

A. Algodonales 16,1 Km.



A. Algodonales 28,3 Km.

A. Algodonales 21,2 Km.

Consellería de Obras Pùblicas y Transportes  
**TEXTO REFUNDIDO ACEPTADO**  
 POR RESOLUCIÓN DE 10 DE MARZO DE 1999 DEL CONSEJO REGULADOR DE OBRAS PÙBLICAS Y TRANSPORTES DE LA C.M. DE CÁDIZ DE 17 DE MAYO DE 1999

Aprobado por el Pleno del Excmo. Ayuntamiento de Olvera, en sesión celebrada el día 19 de Agosto de 1999  
 EL SECRETARIO GENERAL  
*V. Moreno*



DIBUJADO: SAM CENTRAL ANDALUZ LEYENDA

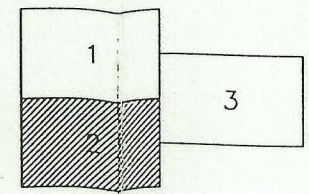
Secretario de la Comisión Provincial de Ordenación del Territorio y Urbanismo

Fdo.: Antonio Ruiz Peláez

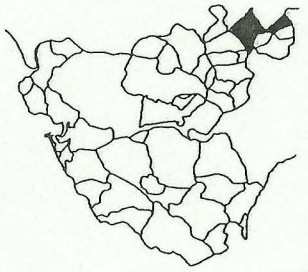
- RED DE AGUA
- FINAL DE RED (topón)
- VALVULA DE CORTE
- 100c DIAMETRO (material)

SUPERVISADO: JOSE LUIS ORTIZ RAMOS

DISTRIBUCION DE HOJAS



ESQUEMA PROVINCIAL



Diputación de Cádiz  
 AREA DE COOPERACION Y ASISTENCIA A MUNICIPIOS  
 SERVICIO DE ASISTENCIA A MUNICIPIOS

**ENCUESTA DE INFRAESTRUCTURA Y EQUIPAMIENTO LOCAL**

NUCLEO	MUNICIPIO
OLVERA	OLVERA

TITULO DEL PLANO  
 RED DE ABASTECIMIENTO DE AGUA

ESCALA	HOJA	PLANO No
1 : 2.000	2 DE 3	3

TERCERA FASE 1995



Consejería de Obras Públicas y Transportes  
**TEXTO REFUNDIDO ACEPTADO**  
 POR RESOLUCIÓN DE LA COMISIÓN  
 PROVINCIAL DE ORDENACIÓN DEL TERRITORIO  
 Y URBANISMO DE CÁDIZ DE FECHA:  
**14 DIC 1999**  
 Y EN CUMPLIMIENTO DE RESOLUCIÓN DE LA  
 C. P. O. T. U. DE FECHA:  
**107 MAY 1999**  
 JUNTA DE ANDALUZIA - DIBUJADO SAM - CENTRAL

Secretario de la Comisión Provincial  
 de Ordenación del Territorio y  
 Urbanismo  
 Fdo.: Antonio Ruiz Palés

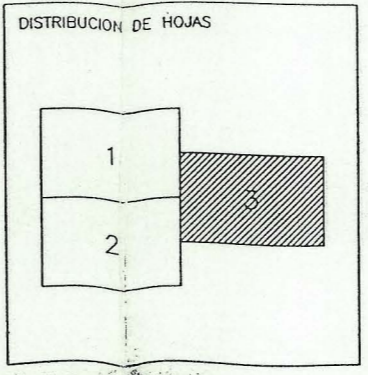
SUPERVISADO: JOSE LUIS ORTIZ RAMOS

Aprobado por el Pleno del Excmo. Ayuntamiento de Olvera, en sesión celebrada el  
 día 19 de Agosto de 1999  
 El SECRETARIO GENERAL.



LEYENDA

- RED DE AGUA
- FINAL DE RED (tapón)
- VALVULA DE CORTE
- 100c DIAMETRO (material)



AREA DE COOPERACION Y ASISTENCIA A MUNICIPIOS  
 Diputación de Cádiz  
 SERVICIO DE ASISTENCIA A MUNICIPIOS

**ENCUESTA DE INFRAESTRUCTURA Y EQUIPAMIENTO LOCAL**

NUCLEO	OLVERA	MUNICIPIO	OLVERA
TITULO DEL PLANO	RED DE ABASTECIMIENTO DE AGUA		
ESCALA	1 : 2.000	HOJA 3 DE 3	PLANO Nº 3
TERCERA FASE 1995			